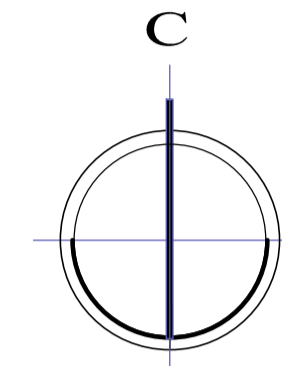




ПЛАН ДЕТАЉНЕ РЕГУЛАЦИЈЕ  
ЗА ПРОИЗВОДНИ КОМПЛЕКС  
У УРБАНИСТИЧКОЈ ЗОНИ „Б“ У СВРЉИГУ



Р 1:1000

ЛЕГЕНДА:

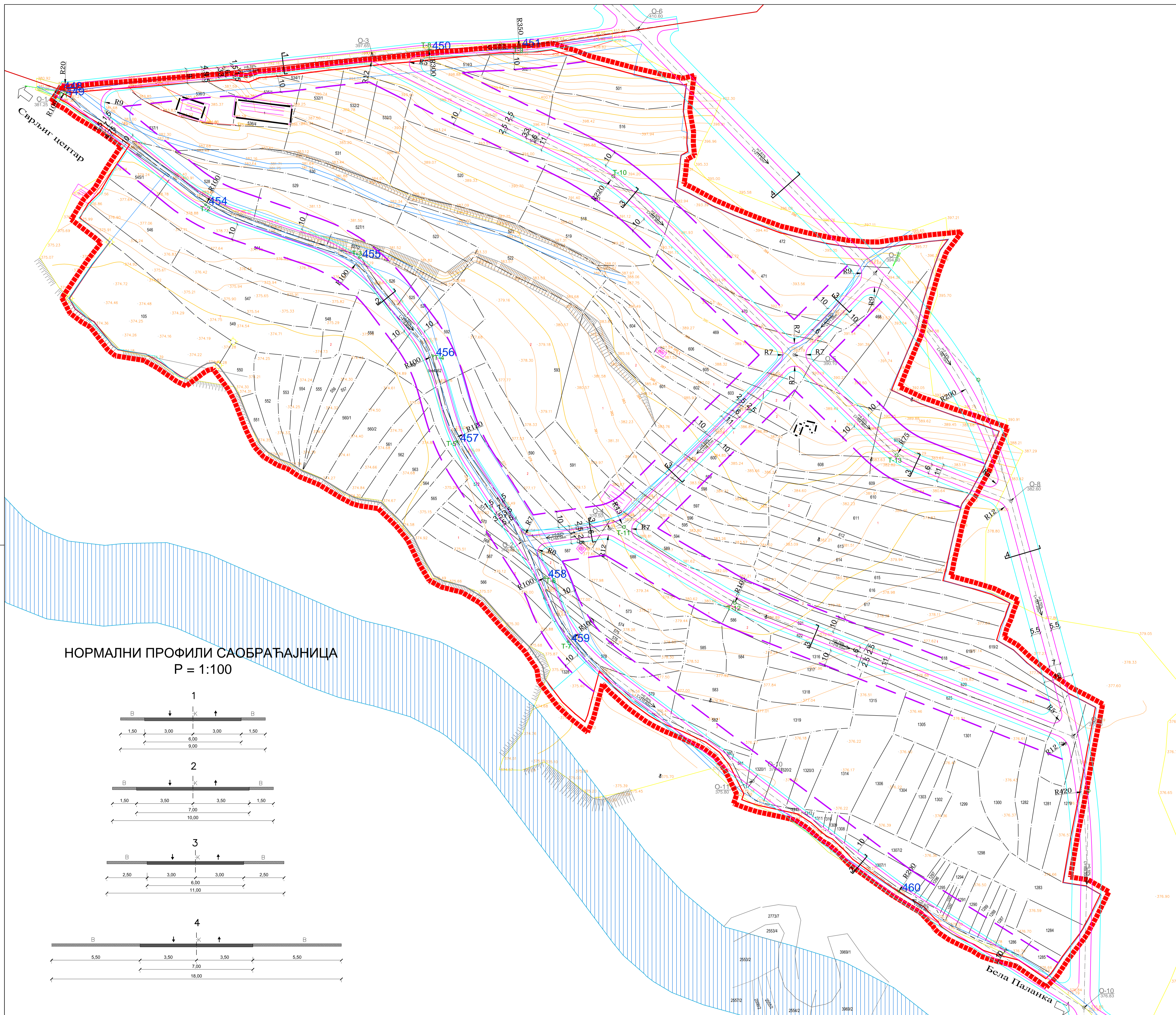
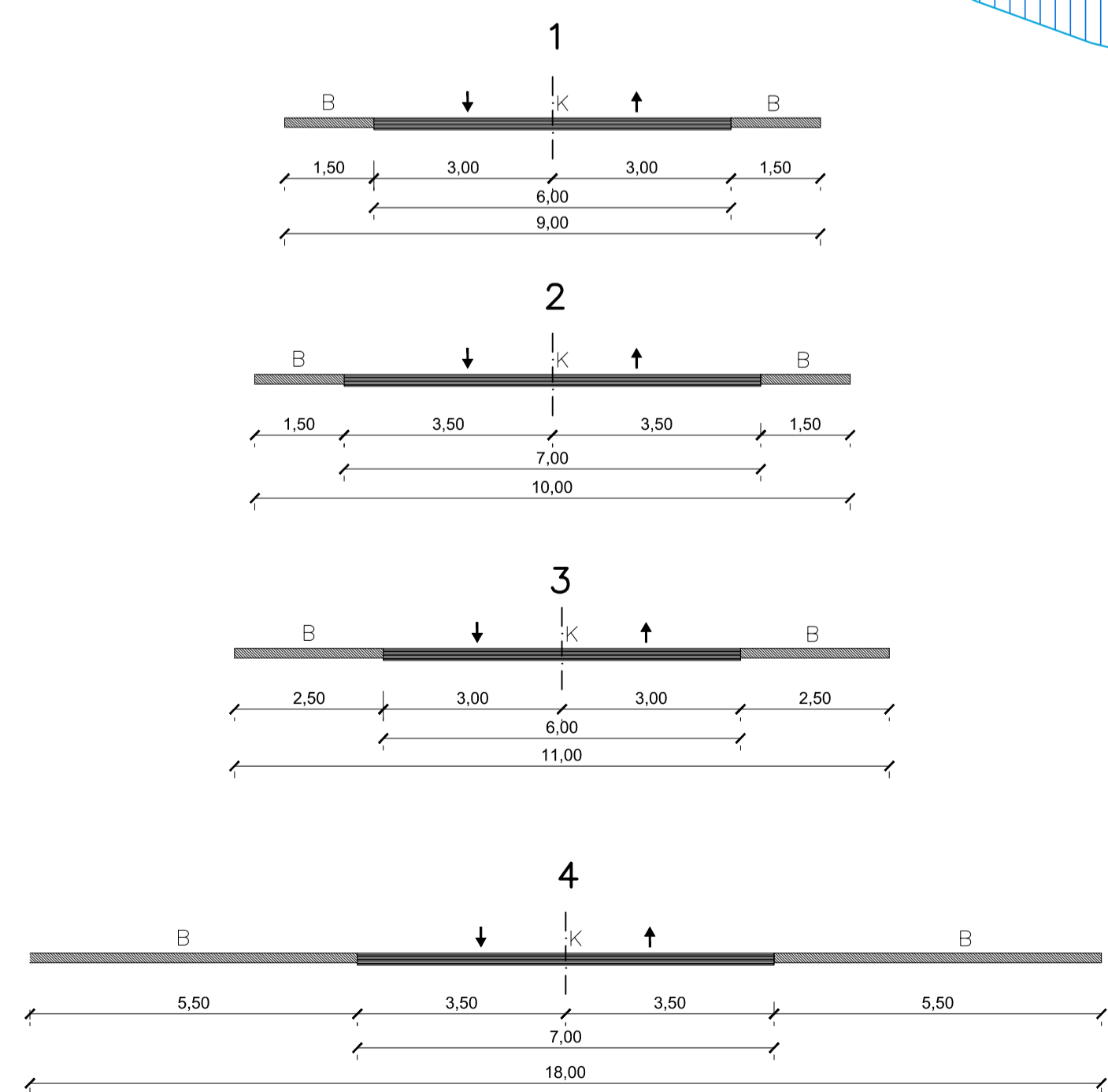
- ▬▬▬▬ Граница обухвата ПДР-а
- ▬▬▬▬ Катастарско стање
- ▬▬▬▬ Фактичко стање

НАМЕНА ПОВРШИНА

Површине јавне намене

- ▬▬▬▬ Саобраћајнице
- ▬▬▬▬ Осовина саобраћајнице
- ▬▬▬▬ Регулациона линија саобраћајнице
- ▬▬▬▬ Линија коловоза саобраћајнице
- ▬▬▬▬ Грађевинска линија
- Кота нивелете
- T Темена саобраћајнице
- ← Пад улице  
Дужина улице
- T Темена тачке саобраћајница ПДР-а

НОРМАЛНИ ПРОФИЛИ САОБРАЋАЈНИЦА  
Р = 1:100



Наручилац плана: ОПШТИНА СВРЉИГ	Носилац израде плана: ОПШТИНА СВРЉИГ, Одсек за урбанизам, стамбено-комуналне дјелности и грађевинарство
<p><b>ПЛАН ДЕТАЉНЕ РЕГУЛАЦИЈЕ ЗА ПРОИЗВОДНИ КОМПЛЕКС У УРБАНИСТИЧКОЈ ЗОНИ „Б“ У СВРЉИГУ</b></p>	
<p>Назив плана: <b>САОБРАЋАЈ, РЕГУЛАЦИЈА И НИВЕЛАЦИЈА СА ГРАЂЕВИНСКИМ ЛИНИЈАМА</b></p>	
Број листа: <b>4.</b>	Размера: 1:1000
Датум: 2016. година	
<p>Одговорни урбаниста: Станислава Илић, д.и.а. (лиценца број 200011503)</p>	
<p>Сарадник: Милан Стошић, д.и.а.</p>	
<p>Обрађивач плана: <b>ПЛАН урбан д.о.о. Нишка Бања</b> привредно друштво за архитектонску делатност и инжењеринг</p>	