











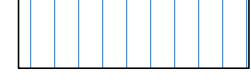




- ЛЕГЕНДА:**
-  Граница планског подручја
  -  Граница катастарских општина
  -  Граница локације измене
  -  Фактичко стање
  -  Катастарско стање
  -  Регулациона линија
  -  Регулациона линија по катастру
  -  Ивица коловоза
  -  Ивица пешачке стазе
  -  Осовина саобраћајнице
  -  Бројеви локације измене
  -  Становање умерених густина - градско
  -  Пословно - производно - трговински комплекси
  -  Пословно - трговински комплекси
  -  Јавни паркинг

Наручилац плана: <b>ОПШТИНА СВРЉИГ</b> ОПШТИНСКА УПРАВА ОПШТИНЕ СВРЉИГ		
Назив плана: <b>ПРВА ИЗМЕНА И ДОПУНА ПЛАНА ГЕНЕРАЛНЕ РЕГУЛАЦИЈЕ СВРЉИГА</b>		
Назив листа: План имене површина за локације измене		
Број листа: <b>4.4.</b>	Размера: 1:1000	Датум: 2018. година
Одговорни урбаниста: <b>Станислава Илић, д.и.а.</b> (лиценца број 200 0115 03)		
Урбаниста: Слободан Гроздановић, д.г.и.		
Сарадници: Мирјана Савић, м.и.г. Кристина Бошковић, д.и.а.		
Обрађивач плана: <b>ПЛАН урбан до.о.Нишка Бања</b> привредно друштво за архитектонску делатност и инжењеринг		