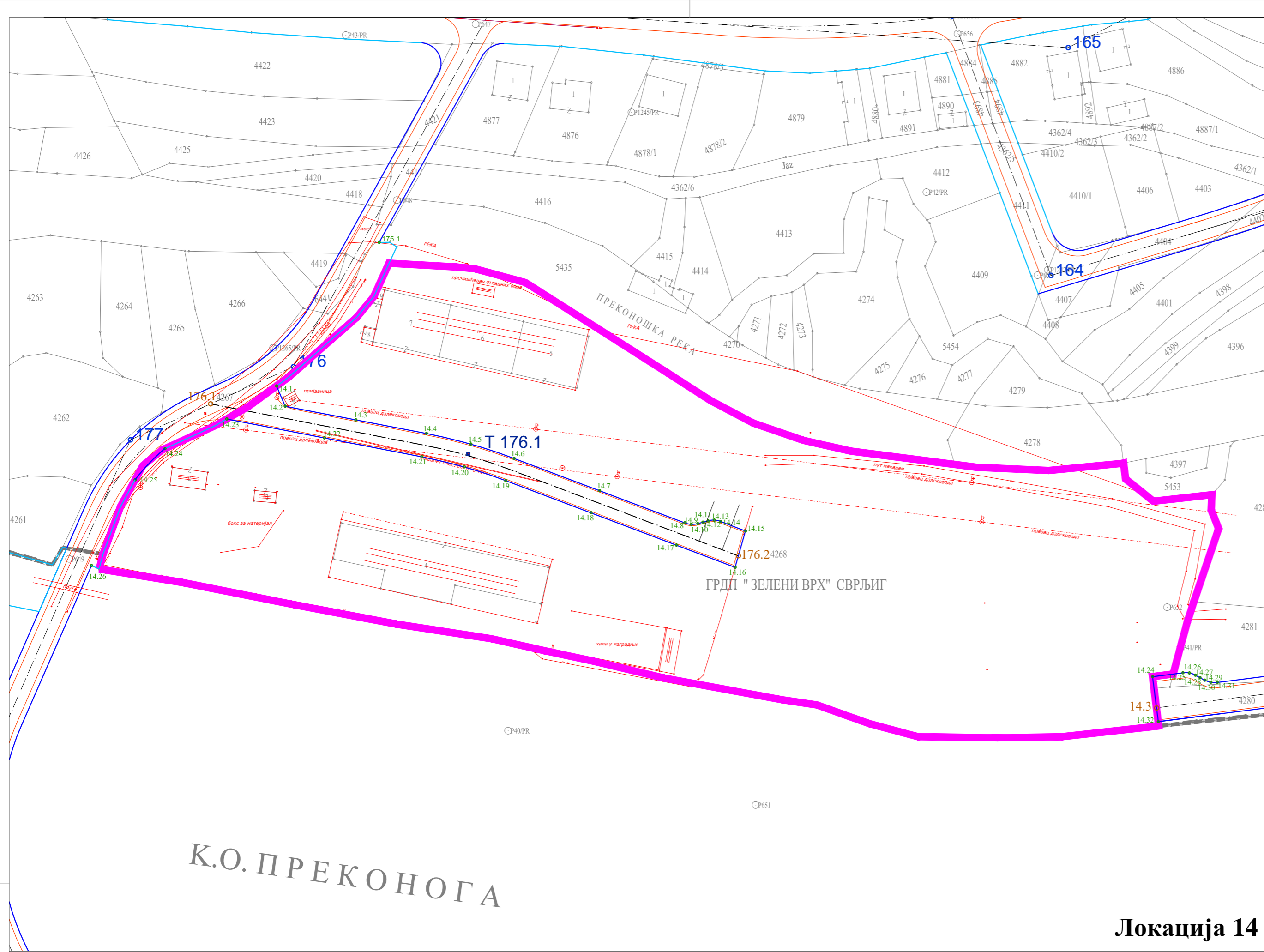
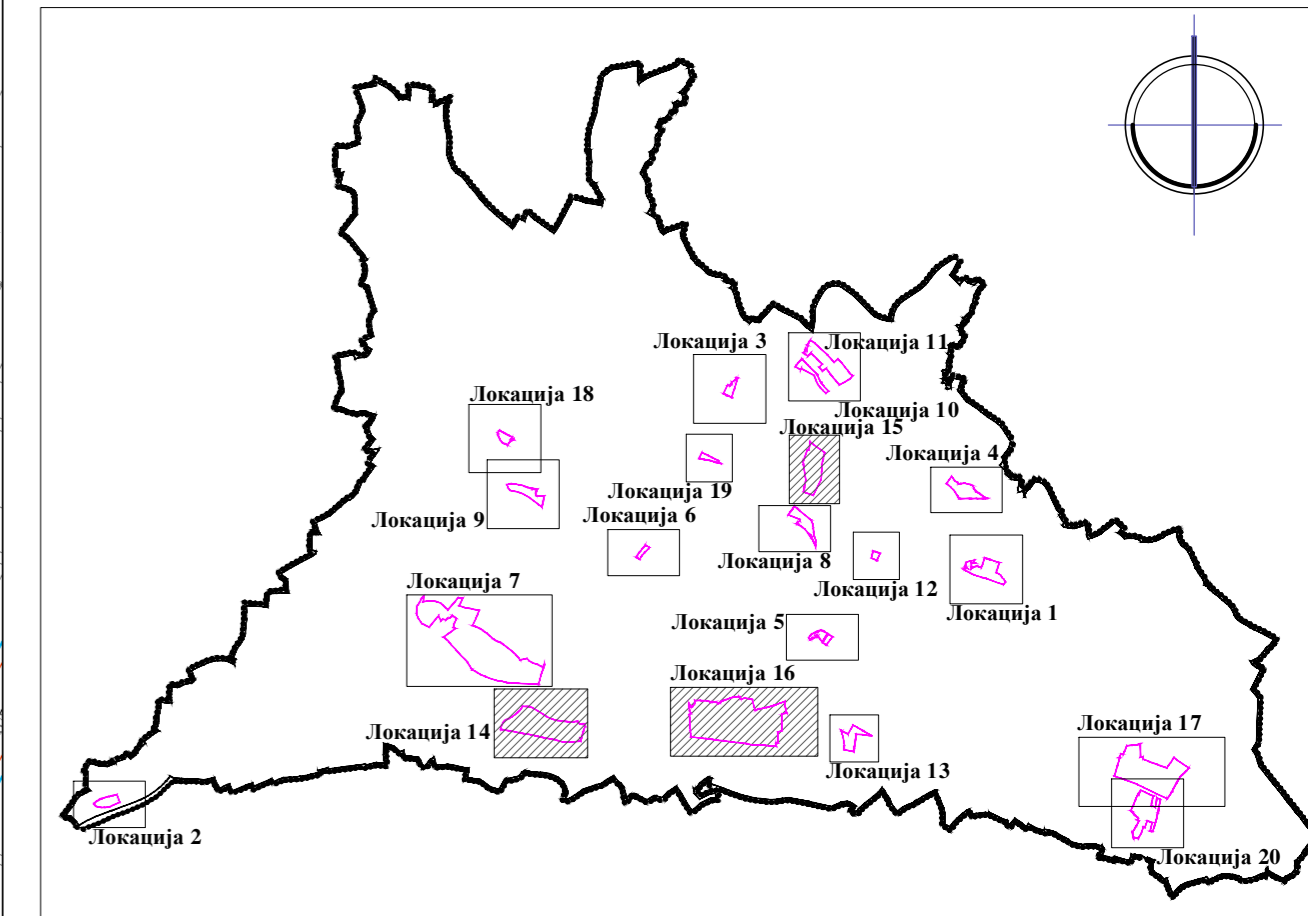
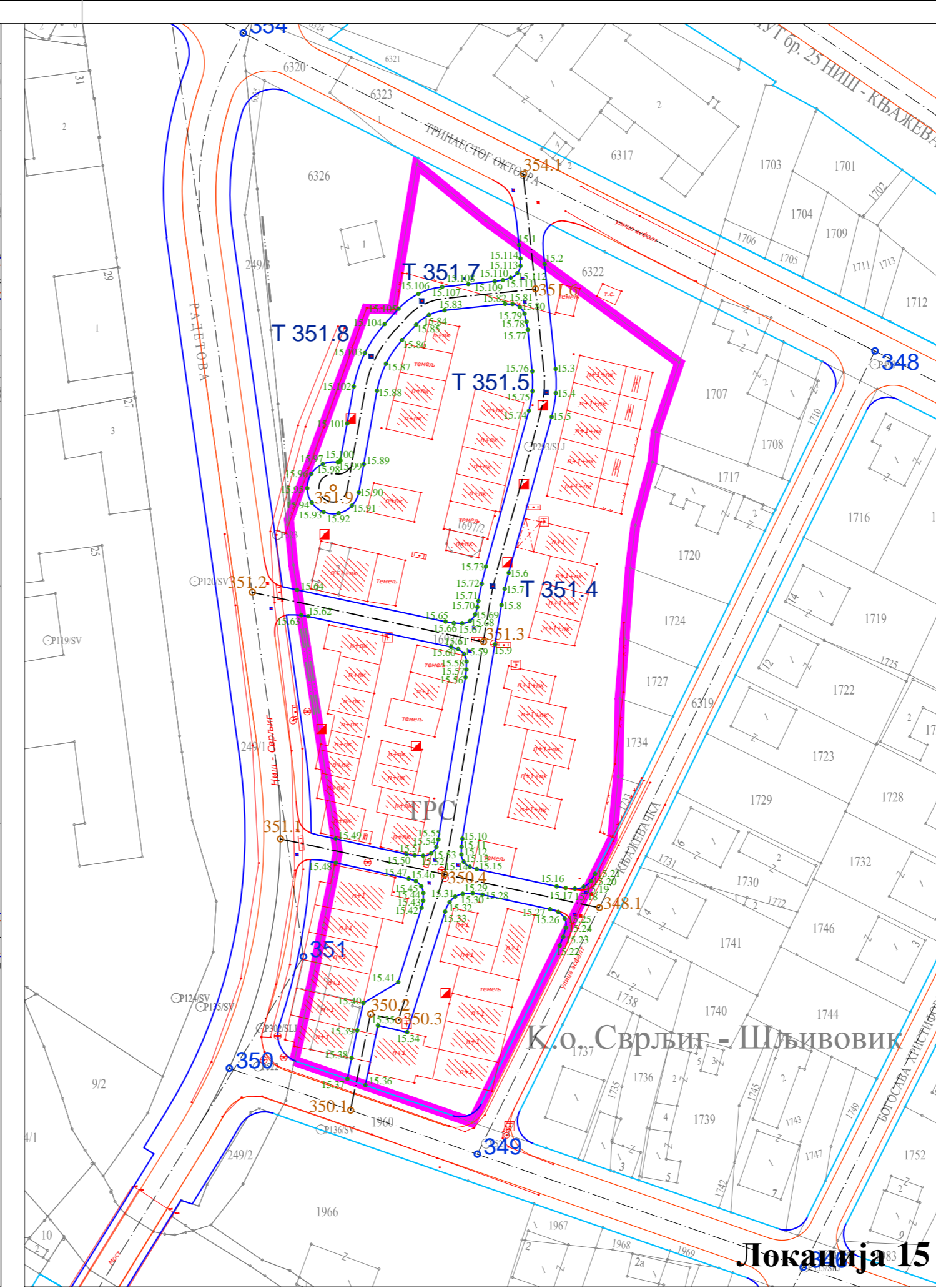




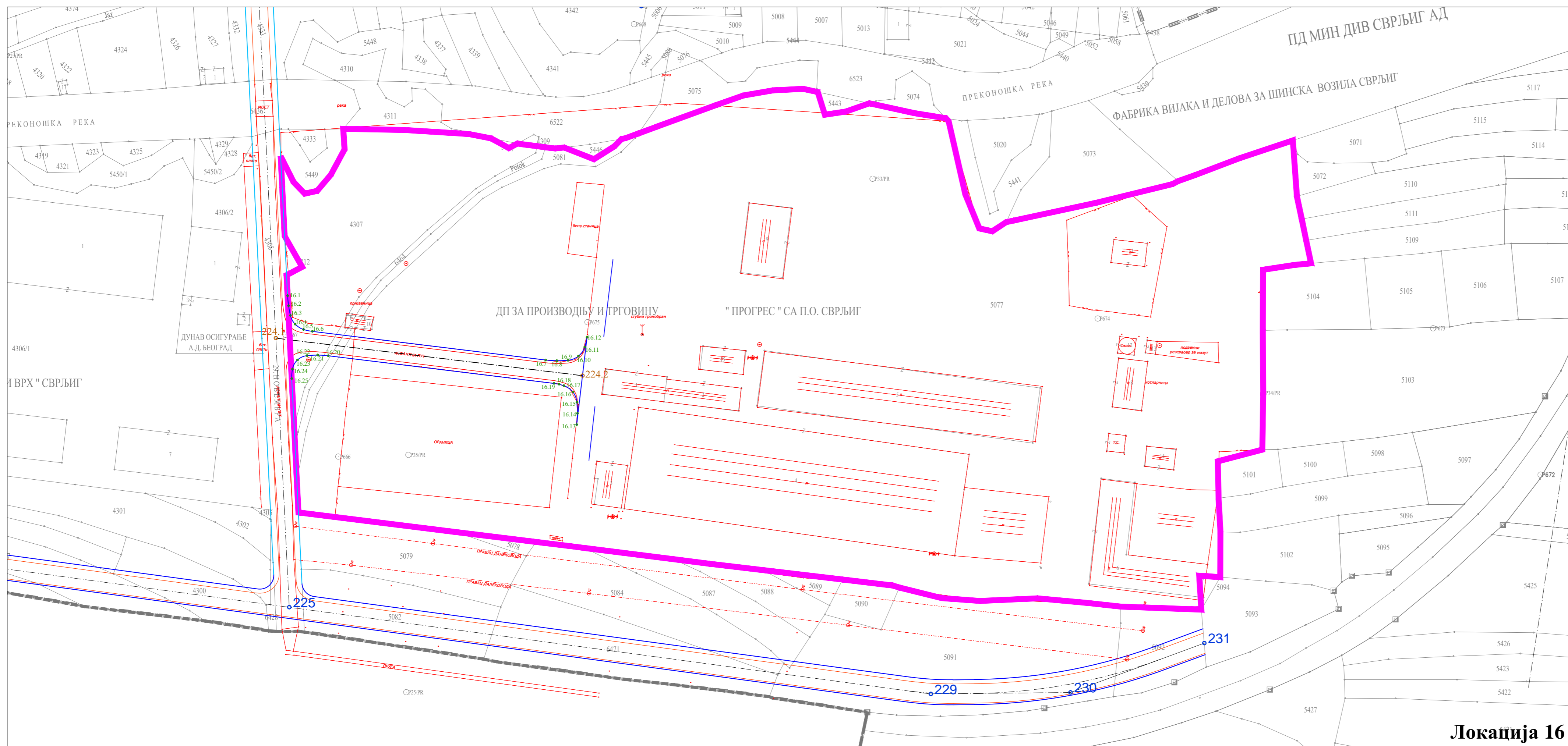
ПРВА ИЗМЕНА И ДОПУНА  
ПЛАНА ГЕНЕРАЛНЕ РЕГУЛАЦИЈЕ СВРЉИГА



Локација 14



Локација 15



Локација 16

ЛЕГЕНДА:

- Граница планског подручја
- Граница катастарских општина
- Граница локација измене
- Фактичко стање
- Катастарско стање
- Регулацијона линија
- Регулацијона линија по катастру
- Ивица коловоза
- Ивица пешачке стазе
- Осовина саобраћајнице
- Бројеви локације измене
- Локација 13
- Јавни паркинг
- Координате тачака саобраћајнице
- Координате тачака осовина саобраћајнице

|  |                 |                     |
|--|-----------------|---------------------|
| Наручилац плана:<br>ОПШТИНА СВРЉИГ<br>ОПШТИНСКА УПРАВА ОПШТИНЕ СВРЉИГ  |                 |                     |
| Назив плана:<br><b>ПРВА ИЗМЕНА И ДОПУНА<br/>ПЛАНА ГЕНЕРАЛНЕ РЕГУЛАЦИЈЕ СВРЉИГА</b>                           |                 |                     |
| Назив листа:<br>Саобраћај, регулација и нивелација   |                 |                     |
| Број листа: <b>3.2.</b>  | Размера: 1:1000 | Датум: 2018. година |
| Одговорни урбаниста: Станислава Илић, д.и.а.<br>(лиценца број 200 0115 03)                                   |                 |                     |
| Урбаниста: Слободан Гроздановић, д.г.и.  |                 |                     |
| Сарадници: Мирјана Савић, м.и.г.<br>Кристина Бошковић, д.и.а.  |                 |                     |
| Обрађивач плана:<br>ПЛАН урбан д.о.о.Нишка Бања<br>привредно друштво за архитектонску делатност и инжењеринг |                 |                     |

